







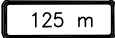





# SO 101

Souřadnicový systém: S - JTSK  
Výškový systém: Bpv

Hlavní projektant:	Ing. Jaromír RUŠAR		 Majdalenky 19, 638 00 Brno Tel., fax: 545 222 037 E-mail: info@rusar.cz
Zodpovědný projektant:	Ing. Jaromír RUŠAR		
Vypracoval:	Ing. Petra STROUHALOVÁ		
Kontroloval:	Ing. Jaromír RUŠAR		
Kraj:	Zlínský	Datum:	02 / 2017
Zadavatel:	Město Kunovice	Formát:	A4
Název akce:	<b>Lávka přes Olšavu</b>	Měřítko:	
Název objektu:	SO 101 - DOPRAVNÍ INŽENÝRSKÉ OPATŘENÍ	Účel:	DSP+PDPS
Název výkresu:	<b>SEZNAM DOPRAVNÍCH ZNAČEK</b>	Čís.zakáz.:	72 - 2016
		Archivní čís.:	25 - 2016
		Čís.soupravy:	Čís. výkresu: <b>03</b>


# SEZNAM DOPRAVNÍCH ZNAČEK

## SEZNAM PŘECHODNÝCH DOPRAVNÍCH ZNAČEK


ZNAČKA	ČÍSLO	KUSY
	B 1	4 ks
	E 3a	1 ks
	E 3a	1 ks
	E 3a	1 ks
	E 3a	1 ks
	E 13	4 ks
	IP 10a	4 ks
	IS 11a	4 ks
	Z 2 + VÝSTRAŽNÁ SVĚTLA S7 SOUPRAVA SE 3 SVĚTLY	4 ks

ÚPRAVA ZNAČEK IS 11a:

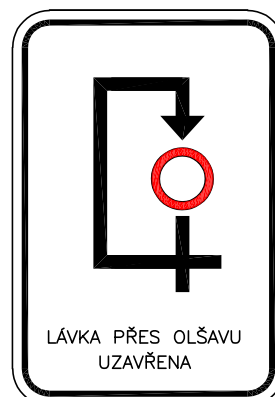
I–2x




II



III



## SEZNAM TRVALÝCH DOPRAVNÍCH ZNAČEK



B 1

1,0 m PŘED KŘÍDLEM LÁVKY VPRAVO, VE SMĚRU DO AGROPENZIONU SÁDKY



E 13



2xC 9a 1,0 m PŘED KŘÍDLEM OP1 VPRAVO, VE SMĚRU DO AGROPENZIONU SÁDKY  
1,0 m ZA KŘÍDLEM OP2 VLEVO, VE SMĚRU DO LETU KUNOVICE



2xC 9b 1,0 m PŘED KŘÍDLEM OP1 VLEVO, VE SMĚRU DO AGROPENZIONU SÁDKY  
1,0 m ZA KŘÍDLEM OP2 VPRAVO, VE SMĚRU DO LETU KUNOVICE

POZNÁMKA: V DÉLCE ÚPRAVY NA CYKLOSTEZCE BUDE OBNOVENO STÁVAJÍCÍ VODOROVNÉ DOPRAVNÍ ZNAČENÍ, TZN. VODÍČÍ ČÁRA V4 V ŠÍŘCE 0,125 m.